

Reguleringsplan for Brattland hytteområde

(Del av gnr 44 bnr 2,3 i Rødøy kommune)

TEGNFORKLARING

BYGGEOMRÅDER PBL. 25-1, 1.LEDD

 R-Område for fritidsbebyggelse

 R-Område for naust

OFF. TRAFIKKOMRÅDER PBL. 25-1, 3.LEDD


 Kjøreveg

 R-Annen veggrunn

Friområder PBL. 25-1, 4.LEDD

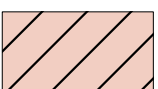
 R-Friområde i sjø/vassdrag

Spesialområder PBL. 25-1, 6.LEDD

 R-Felles avkjørsel og ,parkeringsplass

 R-Friluftsområde (på land)

 R-Privat småbåtanlegg(sjø)


 R-Fellesområde/Båtoppsett for eiendommene i planområdet

Linjesymboler


 Eksisterende bygning

 R-Planens begrensning

 R-Formålsgrænse

 R-Frisiktlinje

 R-Byggegrense

 Sti

Saksbehandling etter plan- og bygningsloven

	Sak nr	Dato	Sign
Vedtak om oppstart			
Kunngjøring om oppstart			
1. gangs behandling			
Offentlig ettersyn			
2. gangs behandling			
Kommunestyrets vedtak			
Revidert:			

M = 1 : 1500 E = 5 meter

Tegning nr:

Tegnet 14.04.04, A.Henriksen

