



KYSTPLAN RØDØY

- MEDVIRKNINGSMØTE – FISKERINÆRING

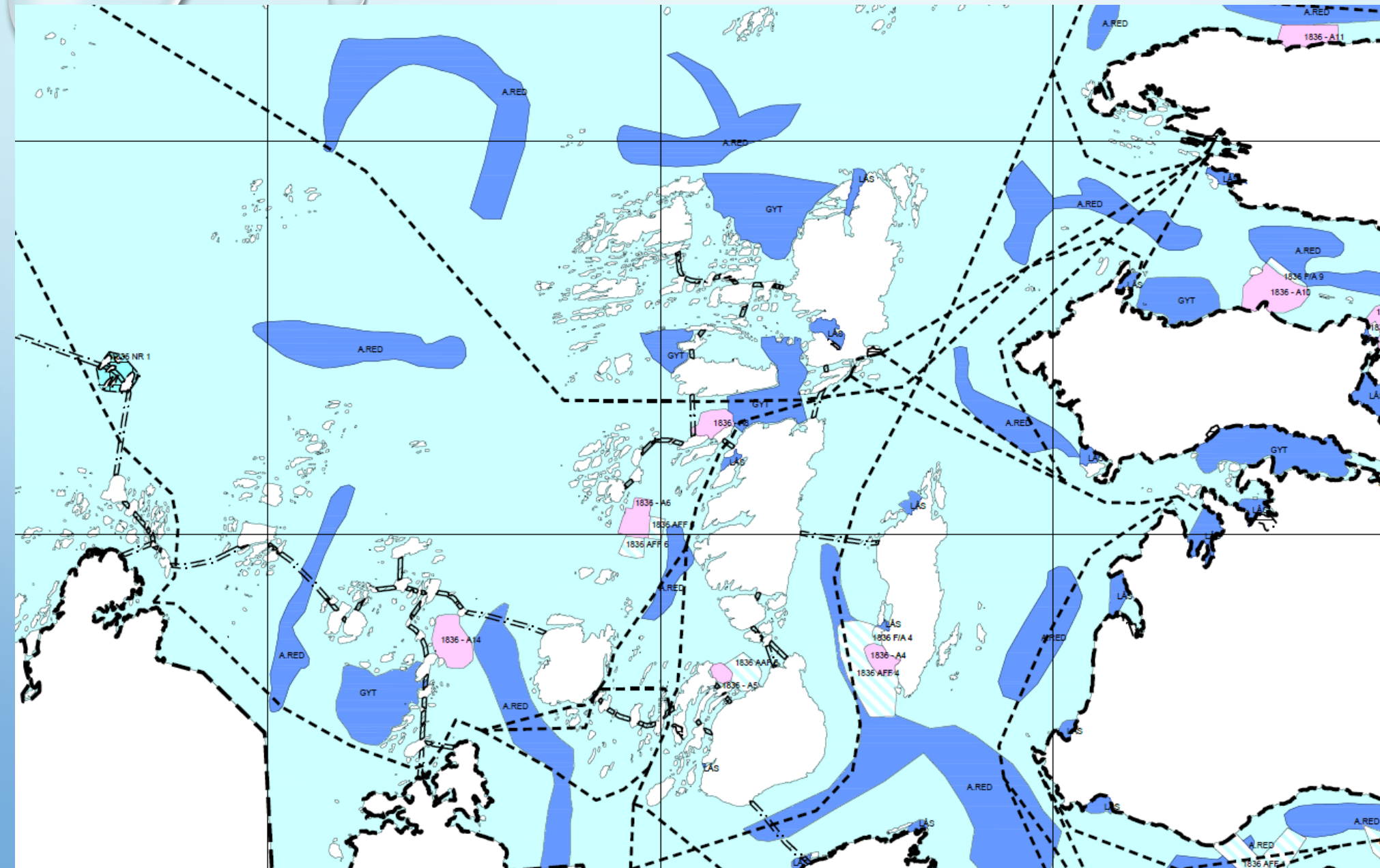
18. FEBRUAR

JAN-CHRISTER TORVIK, ARCON PROSJEKT AS

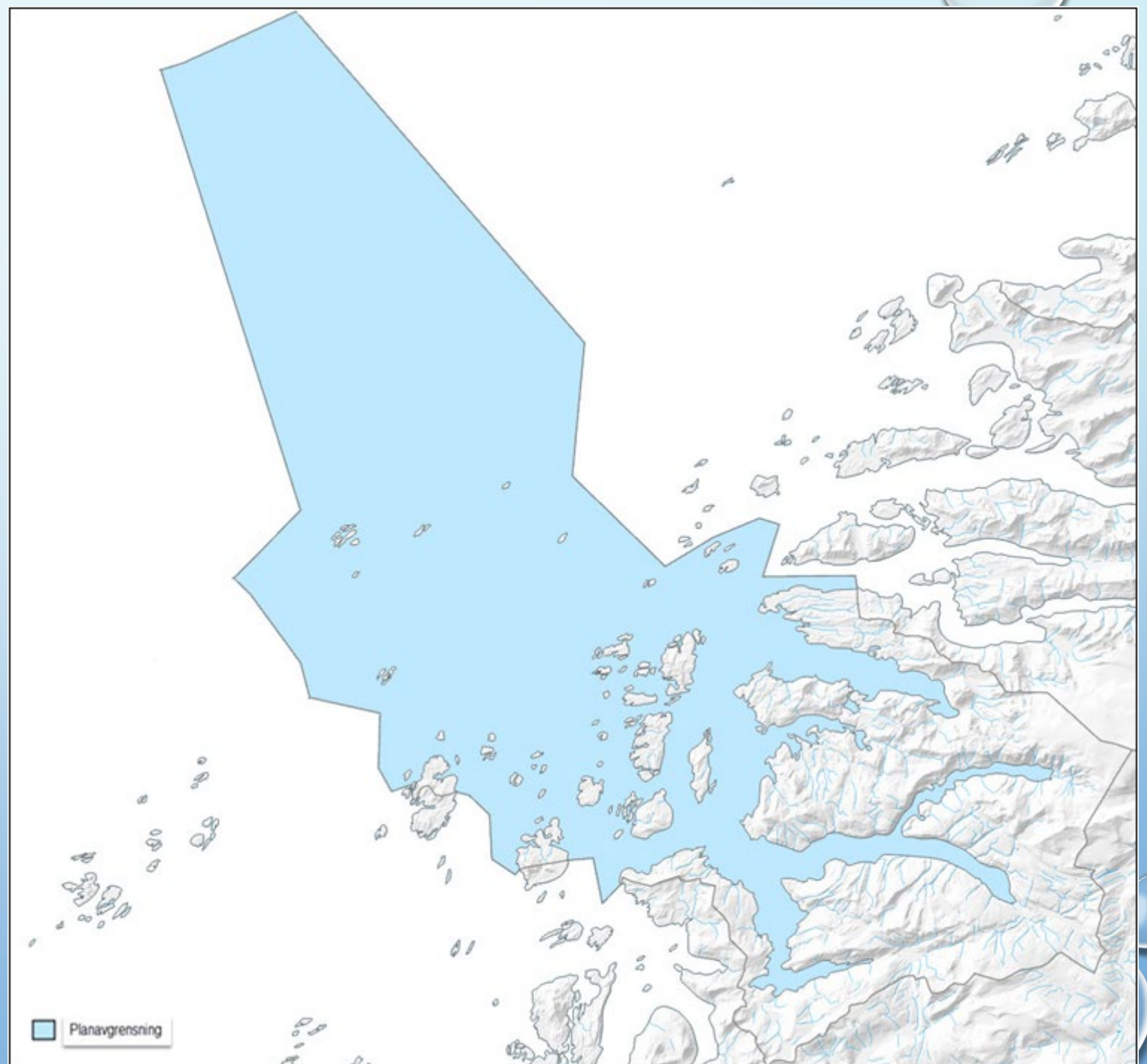
BAKGRUNN

- Gjeldende kystplan er fra 2001
- Rødøy deltok i det interkommunale plansamarbeidet sammen med de fleste helgelandskommunene tilbake i 2013-2019. Planen ble vedtatt i kommunestyret i juni 2019, men ble senere underkjent av Statsforvalteren
- Det skal tas utgangspunkt i planen som ble utarbeidet frem til vedtak i 2019
- Siden det er over 5 år siden vedtatt plan ble utarbeidet, skal det gjennomføres ny komplett prosess for utarbeidelse av Kystplan Rødøy inkl. konsekvensutredning

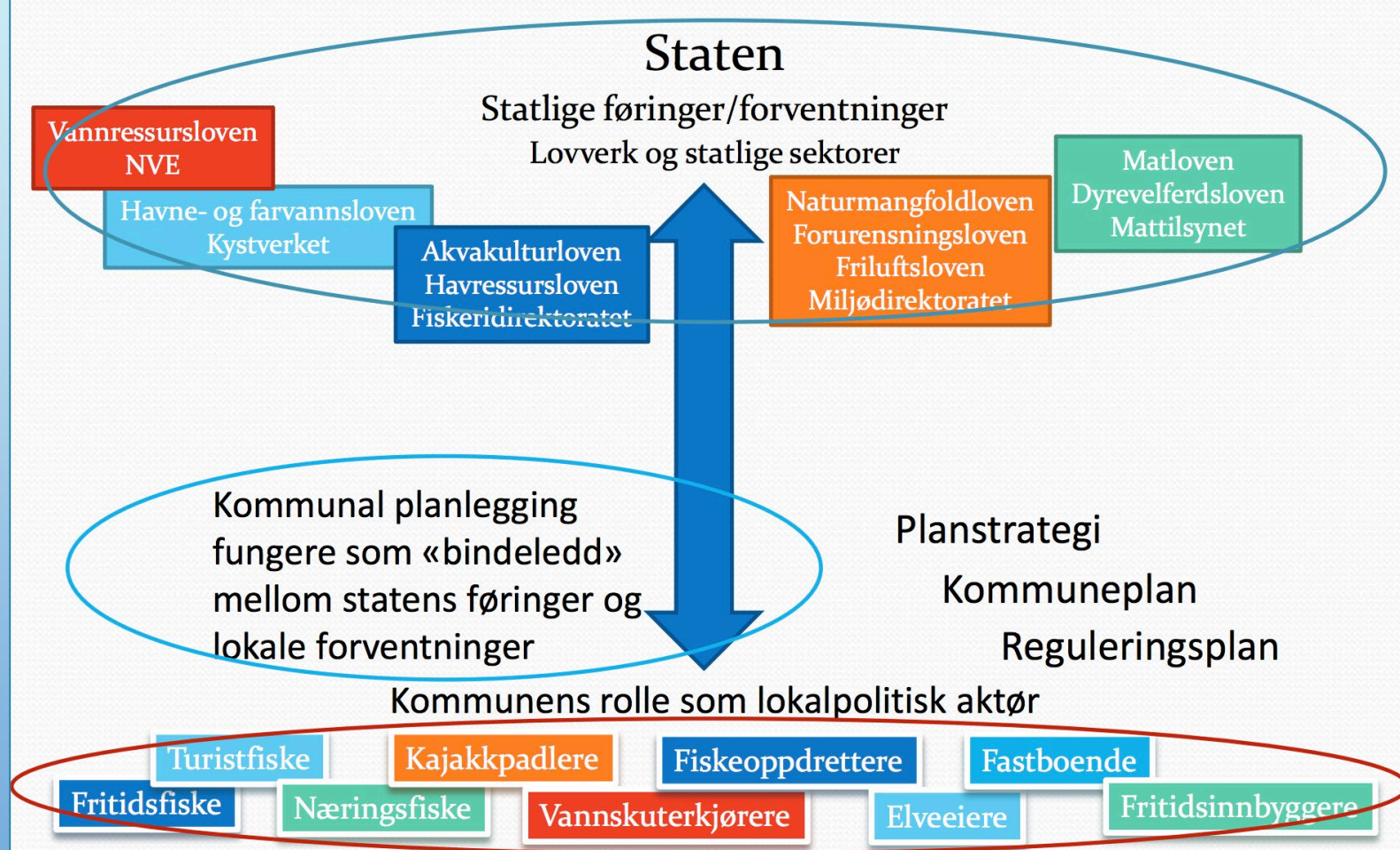
PLAN- FORSLAG FRA 2019



Planområdet er kommunens kystzone
avgrenset av kystkonturen (kote 0),
kommunegrensen og grensen for 1
nautisk mil utenfor grunnlinja



Kommunenes rolle:



- KOMMUNESTYRENE ER PLANMYNDIGHET
- PBL. § 11-5: «KOMMUNEPLANENS AREALDEL SKAL OMFATTE PLANKART, BESTEMMELSER OG PLANBESKRIVELSE HVOR DET FRAMGÅR HVORDAN NASJONALE MÅL OG RETNINGSLINJER, OG OVERORDNEDE PLANER FOR AREALBRUK, ER IVARETATT»
- DET ER OVER 20 FORSKJELLIGE OFFENTLIGE MYNDIGHETER SOM HAR INNSIGELSESTIL KPA

...OG DET ER MANGE Å TA HENSYN TIL



Arealformål i kommuneplan - utdrag

⊕ *Bruk og vern av sjø og vassdrag med tilhørende strandsone* med underformål (pbl § 11-7 nr.6)

	SOSI-kode	Eksisterende arealformål	Nytt arealformål
6. Bruk og vern av sjø og vassdrag, med tilhørende strandsone	(6000)		
Bruk og vern av sjø og vassdrag med tilhørende strandsone	6001		
Ferdsel	6100		
Farled	6200		
Småbåthavn	6230		
Fiske	6300		
Akvakultur	6400		
Drikkevann	6500		
Naturområde	6600		
Friluftsområde	6700		
Kombinerte formål i sjø og vassdrag med eller uten tilhørende strandsone	6800		

Bredde på stripene i kombinasjoner; 2,5



TILSYNELATENDE GOD Plass PÅ HAVET....

Stefan Barth / visithelgeland, Helgeland Reiseliv as

..... HELT TIL MAN MØTER BYRÅKRATIET!

Kartlag

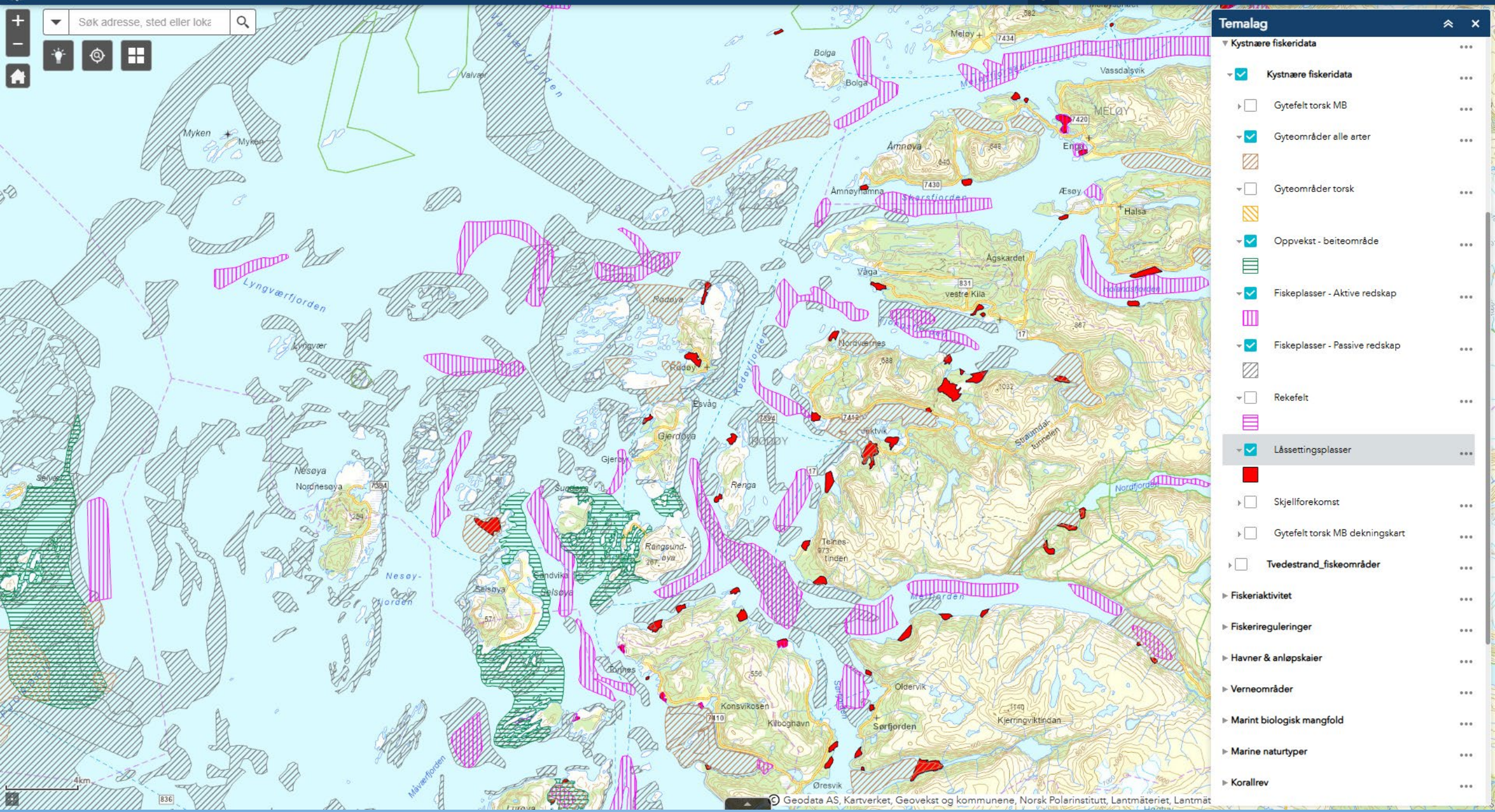
- Arealplaner - Planoppstart
- Arealplaner - Vedtatte
- Arealressurs
- Basisdata
- Energi
- Forurensning og støv
- Friluftsliv
- Geologi
- Grunnkart arealregnskap
- Kulturminner
- Kyst og fiskeri
- Natur og landskap
- Naturfare
- Naturvern
- Vassdrag



Planprosessen

- samme som for kommuneplanens arealdel

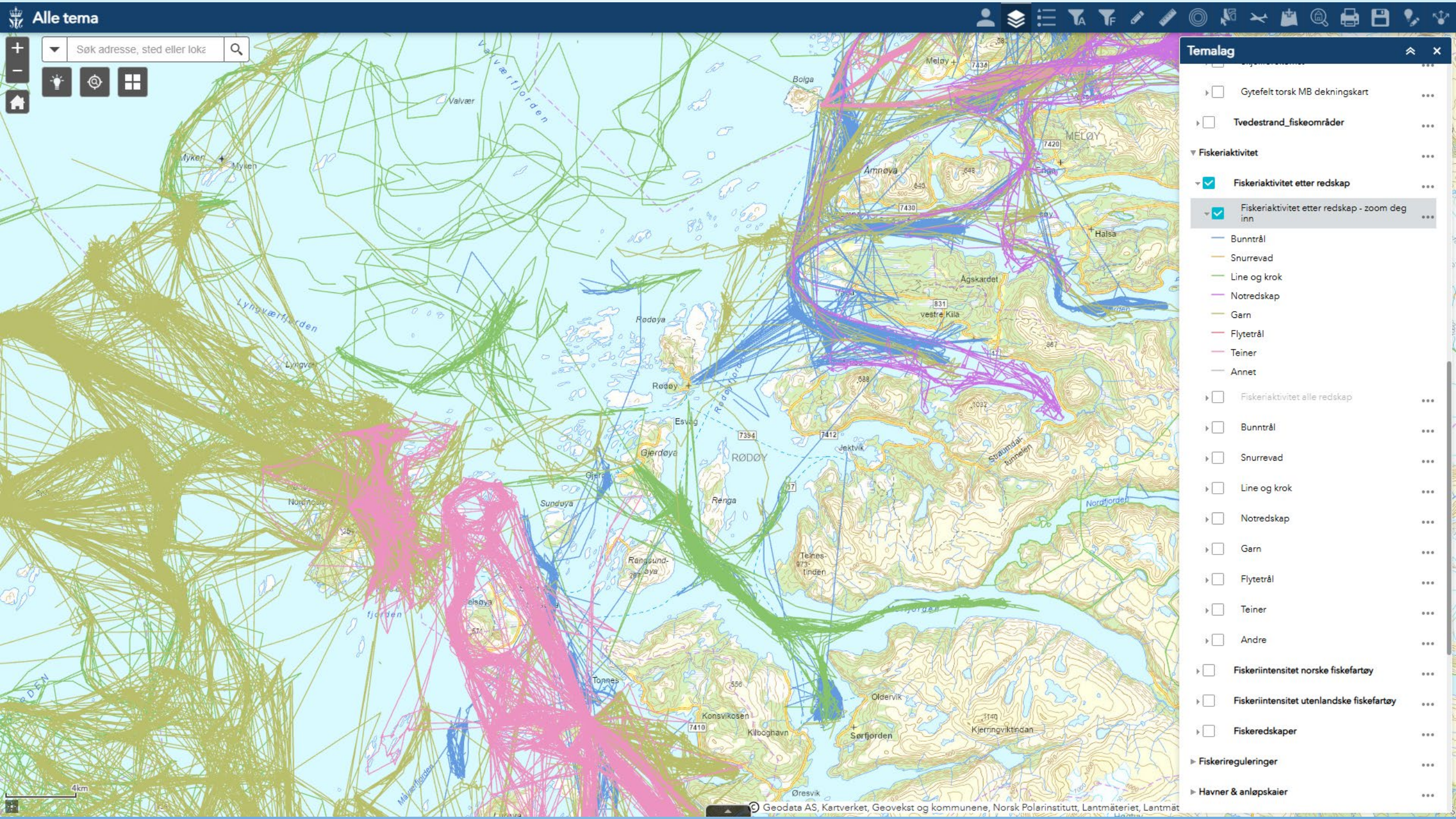
1. Planprogram (rammeavklaringer)
2. Samråd og medvirkning
 - Informasjonsmøter (lokale interesser)
 - Regionalt planforum (sektormyndigheter)
3. Konsekvensutredning (KU) og Risiko- og sårbarhetsanalyse (ROS)
 - Overordnet KU på virkningen av utbygging på hele planområdet
 - KU for enkelttiltak. I all hovedsak innspill til akvakultur, havneformål og deponering
4. Utarbeide planforslag
 - Plankart, bestemmelser, planbeskrivelse inkl. KU/ROS-analyse
5. Høring og vedtak



Temalag

- Kystnære fiskeridata
- Kystnære fiskeridata
 - Gytefelt torsk MB
 - Gyteområder alle arter
 - Gyteområder torsk
 - Oppvekst - beiteområde
 - Fiskeplasser - Aktive redskap
 - Fiskeplasser - Passive redskap
 - Rekefelt
 - Låssettingsplasser
 - Skjellforekomst
 - Gytefelt torsk MB dekningskart
 - Tvedestrand_fiskeområder
- Fiskeriaktivitet
- Fiskerireguleringer
- Havner & anløpskaier
- Verneområder
- Marint biologisk mangfold
- Marine naturtyper
- Korallrev

Søk adresse, sted eller lokk



Temalag

- Gytefelt torsk MB dekningskart ...
- Tvedestrand_fiskeområder ...
- ▼ Fiskeriaktivitet ...
 - Fiskeriaktivitet etter redskap ...
 - Fiskeriaktivitet etter redskap - zoom deg inn ...
 - Fiskeriaktivitet alle redskap ...
- Bunnetrål ...
- Snurrevad ...
- Line og krok ...
- Notredskap ...
- Garn ...
- Flytetrål ...
- Teiner ...
- Andre ...
- Fiskeriintensitet norske fiskefartøy ...
- Fiskeriintensitet utenlandske fiskefartøy ...
- Fiskeredskaper ...
- Fiskerireguleringer ...
- Havner & anløpskaier ...

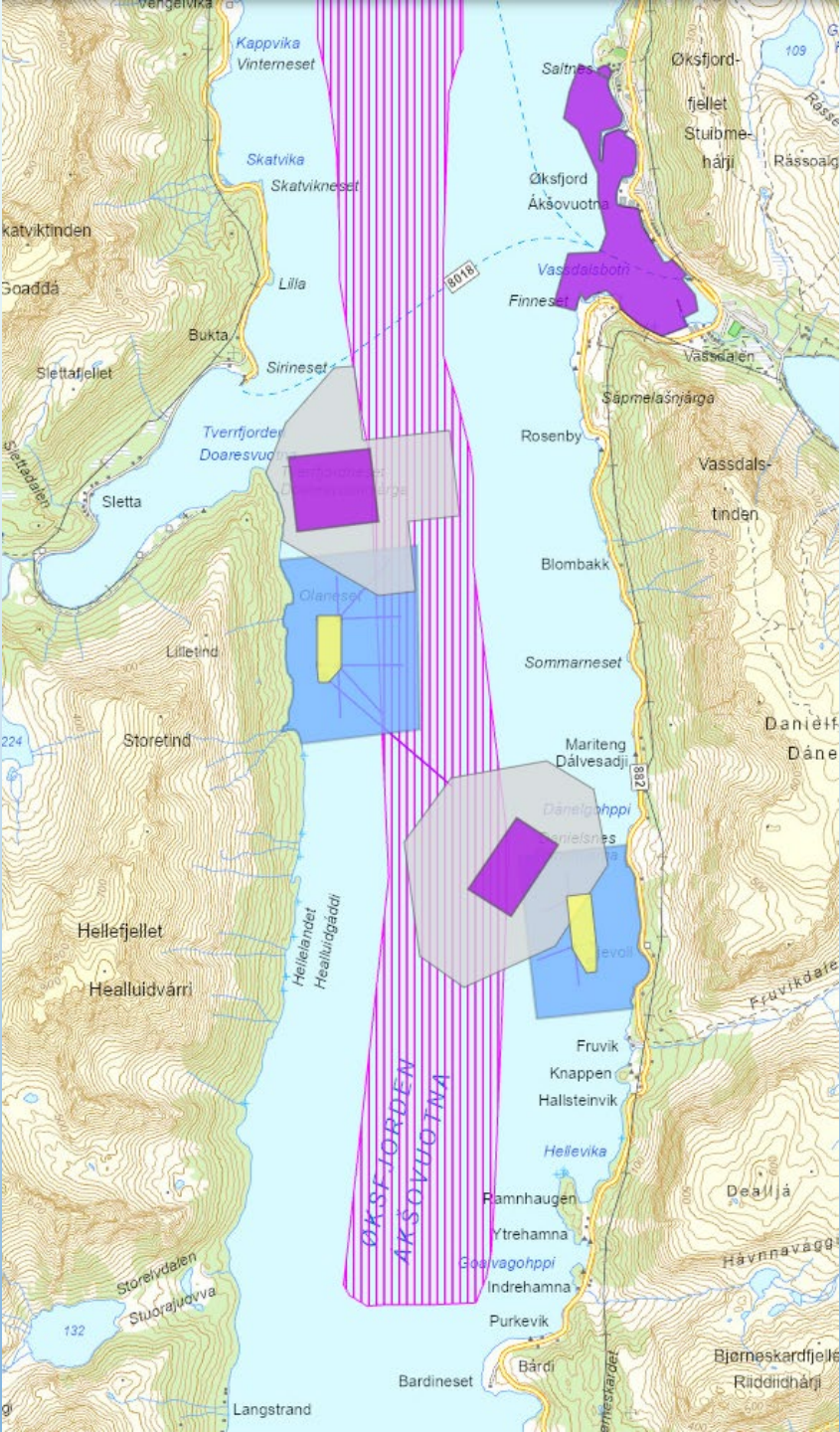
FISKE (6300)

MÅL: SIKRE VIKTIGE GYTE- OG FISKEOMRÅDER, KASTE- OG LÅSETTINGSPLASSER, OG AKTIVE REDSKAPSFELT

- INNHENTET VERDISATTE DATA (NASJONALT OG VESENTLIG REGIONALT VIKTIGE) OG GYTEFELT, VIKTIGE FISKEFELT OG VIKTIGE KASTE- OG LÅSETTINGSPLASSER FRA FISKERIDIREKTORATET OG SUPPLERE DISSE MED LOKAL KUNNSKAP
- BRUK OG VERN OMRÅDER (TIDLIGERE FLERBRUKSOMRÅDER FFFNA) SIKRER OGSÅ NORMALT FISKERNES RETTIGHETER, MEN GIR IKKE EKSKLUSIVT BRUK

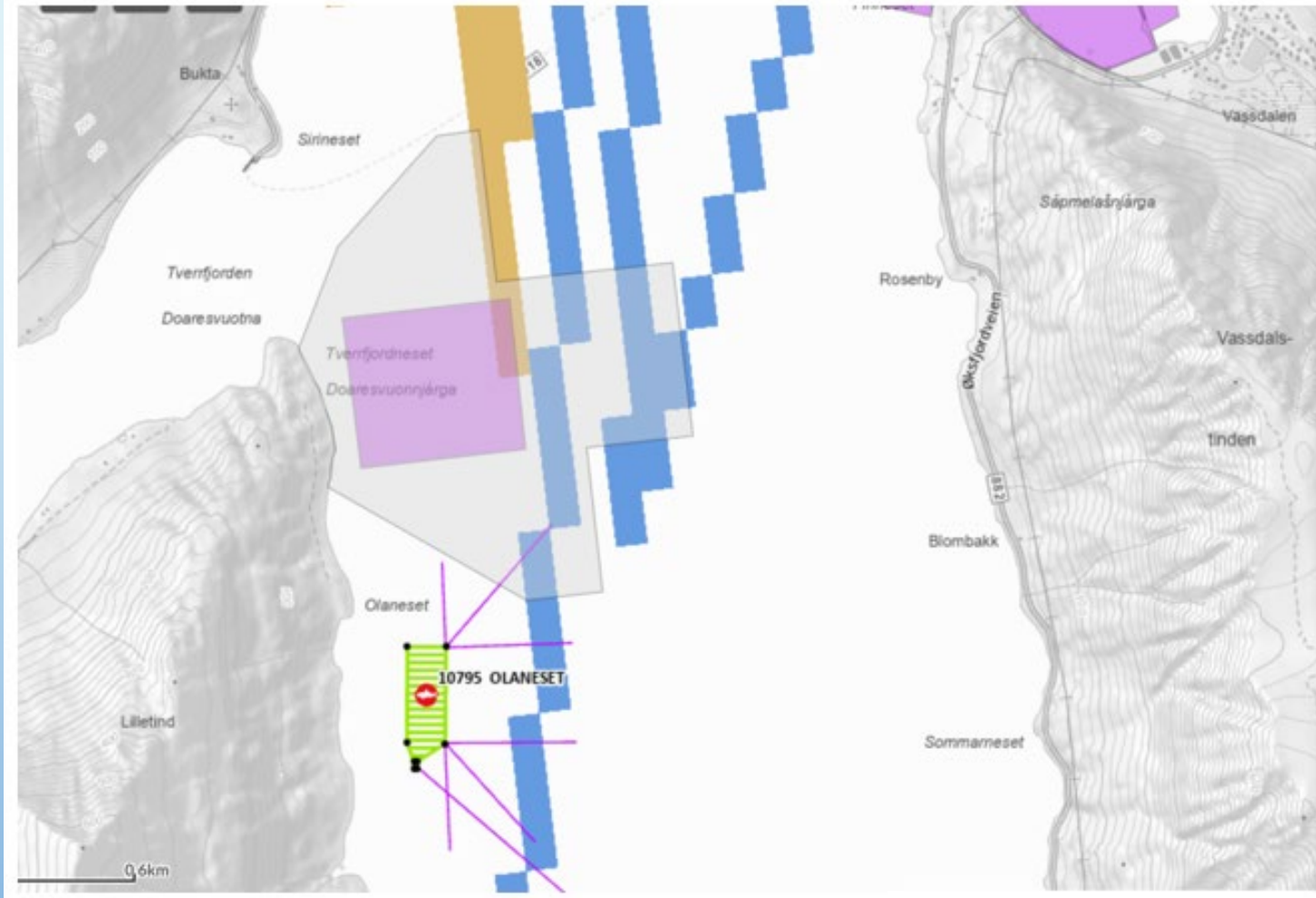
FORSLAG TIL BESTEMMELSER: I I OMRÅDENE SOM ER AVSATT TIL FORMÅL FOR FISKE HAR FISKERIAKTIVITET PRIORITYT. DET SKAL DERFOR IKKE TILLATES TILTAK HVERKEN I VANNSØYLE ELLER PÅ BUNN, SOM ER TIL HINDER FOR UTØVELSEN AV FISKERINÆRINGEN ELLER FORRINGE OMRÅDETS KARTLAGTE FUNKSJON.

EKSEMPLER PÅ INNSPILL



EKSEMPLER PÅ INNSPILL

Kartet viser bunntåling (blått) i ankringsområdet. Data viser ikke stor tråaktivitet.



SJØSAMISKE FISKERIINTERESSER?

- FISKERIDIR. GJENNOMFØRER OPPDATERING AV «KYSTNÆRE FISKERIDATA
- FARE FOR AT SJØSAMISK TRADISJONSFISKE FALLER UTENFOR
 - VISER TIL KYSTUTVALGETS RAPPORT FRA 2016.
- VI TAR IKKE STILLING TIL RETTEN TIL FISKE
- PROSJEKTET ØNSKER Å FÅ INNSPILL FRA SAMISKE INTERESSER OM HVOR DET SOM OFTEST FOREGÅR FJORDFISKE/MATAUK PÅ SPESIFIKKE OMRÅDER
- FOREGÅR DET KILNOTFISKE?

GI AREALINNSPILL TIL PLANEN!

- **ALLE INNSPILL BES OVERSENDT OG REDEGJORT FOR VED Å:**
 - LAGE ET OVERSIKTSKART
 - LAGE ET DETALJKART (AVHENGIG AV INNSPILL)
 - BENYTT GJERNE WWW.NORDLANDSATLAS.NO, WWW.KOMMUNEKART.COM ELLER TILSVARENDE NETTLØSNING
 - UTFYLLE SKJEMA FOR AREALINNSPILL ELLER PÅ ANNEN MÅTE REDEGJØRE FOR INNSPILLET SKRIFTLIG (SKJEMA KAN LASTES NED FRA KOMMUNENES NETTSIDER)
- **FRIST FOR Å GI AREALINNSPILL ER MANDAG 31. MARS**
 - INNSPILL SENDES TIL POSTMOTTAK@RODOY.KOMMUNE.NO MERK INNSPILL MED: «AREALINNSPILL TIL KYSTSONEPLAN_[AVSENDER]»
- **HVORDAN BEHANDLES INNSPILLENE?**
 - AREALINNSPILL BLIR VURDERT OPP MOT FOKUSOMRÅDENE OG MÅLSETNINGENE I PLANPROGRAMMET

Kystsoneplan for Rødøy kommune - Varsel om planoppstart og høring av planprogram

Rødøy kommune går i gang med å etablere ny kommunedelplan for kystsonen. Vedtakene er fattet med hjemmel i plan- og bygningslovens (pbl.) §§§ 4-1, 11-12 og 11-13.

Kystsoneplanen er kommuneplanens arealdel for sjøområdene, og angir overordnede og langsiktige rammer for framtidig bruk og vern av sjøarealene. Planprogrammet beskriver kommunens føringer for planprosessen og gjør rede for formålet med arbeidet, hovedaktivitetene, medvirkning, hva man legger til grunn for utarbeidelsen, vurderinger og analyser og om krav og behov for utredninger.

Forslag til planprogram for ny kystsoneplan for Rødøy legges nå ut på høring og offentlig ettersyn **frem til 29.11.2024**

Det varsles samtidig planoppstart og det åpnes for å kunne gi innspill til planen. Om du har ønsker, behov eller meninger om hvordan kystsonen bør utvikles og forvaltes imøteser vi ditt innspill. Alle innspill vil bli vurdert og informasjonen vil ligge til grunn for utarbeidelse av ny kystsoneplan. Innspill fra næringsaktører skal leveres elektronisk ved å fylle ut vedlagt skjema.

Innspill til planen sendes til postmottak@rodoy.kommune.no innen **31.03.2025**

Merk innspill med: «Innspill til Kystsoneplan for Rødøy_[avsender]»

For nærmere informasjon om den pågående planprosessen anbefales det å følge oppdateringer på kommunens nettside.

Ytterligere informasjon gis av kommunalsjef teknisk Steinar Stien, tlf.: [75 09 80 32](tel:75098032), steinar.stien@rodoy.kommune.no eller prosjektleder Jan-Christer Torvik, tlf.: [959 22 470](tel:95922470), jc@arcon.no

- [Planprogram - Kystsoneplan for Rødøy kommune, høringsutkast \(PDF, 3 MB\)](#)
- Vedlegg 1: [Mottakerliste - oversikt over berørte myndigheter og interessenter \(PDF, 130 kB\)](#)
- Vedlegg 2: [Plan for medvirkning \(PDF, 2 MB\)](#)
- Vedlegg 3: [Skjema for innspill til planen](#)

1 GENERELLE OPPLYSNINGER		Ja	Nei
1.1	Beskrivelse av tiltaket / Hvilke arealformål omfatter innspillet?		
1.2	Hvor stort areal omfattes av innspillet?		
1.3	Hvilken utnyttingsgrad legges det opp til (daa)?		
1.4	Vil tiltaket kunne gjennomføres i planperioden?	<input type="checkbox"/>	<input type="checkbox"/>
	<u>Hvis nei:</u> Hva er gjennomføringsperspektivet?		
1.5	Hva er arealstatus for planområdet i gjeldende arealdel til kommuneplanen?		
1.6	Berører innspillet hensynssoner i gjeldende arealdel til kommuneplanen?	<input type="checkbox"/>	<input type="checkbox"/>
	<u>Hvis ja:</u> Spesifiser		
1.7	Samsvarer innspillet med arealstrategiene i gjeldende kommuneplan?	<input type="checkbox"/>	<input type="checkbox"/>

KONSEKVENsutredning (KU)

- AREALBRUK I SJØ SOM FALLER INN UNDER FORSKRIFT OM KONSEKVENsutredning (KU):

- AKVAKULTUR
- DEPONERING (DUMPING) OG UTTAK/FORFLYTning AV MASSER (MUDRING)
- HAVN OG SMÅBÅTHAVNER OG MINERALUTTAK (KRAV OM REGULERINGSPLAN)
- UTFYLLING TIL INFRASTRUKTUR (KRAV OM REGULERINGSPLAN)

- ULIKE TYPER KU:

- KU AV NYE AKVAKULTUROMRÅDER, OGSÅ SOM HOVEDFORMÅL OG SOM KOMBINERTFORMÅL MED A
- KU AV ENKELTTILTAK – NYE INNSPILL TIL PLANEN

KU BRUKES SOM BESLUTNINGSGRUNNLAG FOR OM ET OMRÅDE ELLER TILTAK SKAL TAS INN I PLANEN ELLER IKKE – OG KOMMUNESTYRET BESTEMMER!

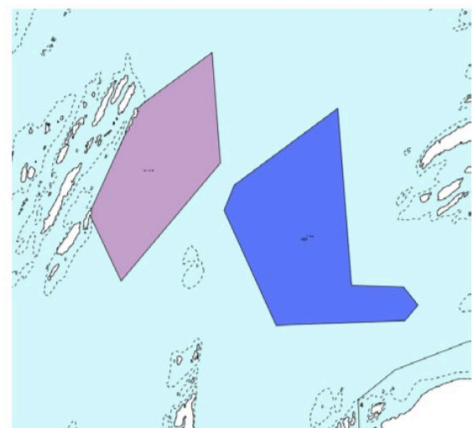
- OVERORDNET KU, DVS. SAMLET VIRKNING AV ALL NY AREALBRUK I PLANFORSLAGET
- FLERE TILTAK VIL FØLGES OPP VIDERE ETTER SÆRLOVER, FOR EKSEMPEL AKVAKULTURLOVEN

Måværet, Lurøy kommune. Nr. 8.

Dagens arealformål: Uplanlagt
 Foreslått arealformål: Akvakultur
 Arealstørrelse: 3169 da = 3,169 km²
 Forslagstiller: Nova Sea AS
 Beskrivelse: Etablering av ny akvakulturlokalitet
 Vurdering:



Oversiktskart




Plankart

Fiskeri: Den foreslåtte lokaliteten grenser mot rekrétråfelt i øst. Det er krabbefelt i området ned til ca. 40m.

Akvakultur:

Utfra strømkatalog Nordland så kan den foreslåtte lokaliteten ligge i strømningsnett med den etablerte lokaliteten Kvalvika.

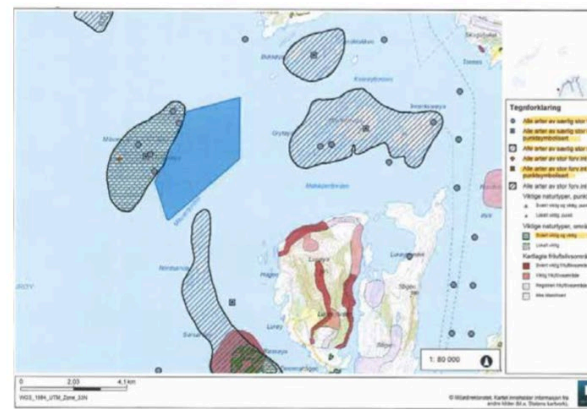
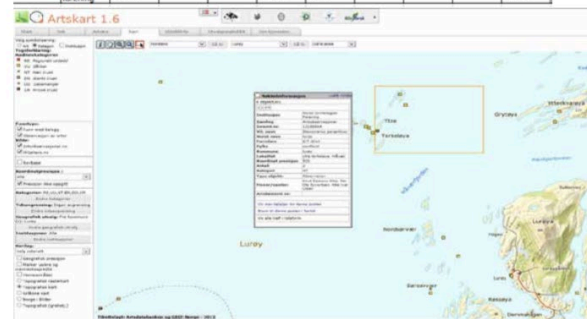
Måværet, Lurøy kommune. Modellert strømhastighet ved 5m i januar (venstre) og september (høyre). Blå pil viser foreslått lokalitet og dominerende strømreretning. Merk at N er mot NØ.
 God strøm mot nord/nordøst.



Natur: Det er yngleområde for svartbak, teist, vade-, måke-, alkefugl og ærfugl. Rasteområde for steinkobbe. Naturtypen tangvoll er registrert som lokalt viktig. Det er registrert fiskemåke (nært truet teist (veldig utsatt) og tjyvo (nært truet).

« objekter funnet i sømlingene...kun treff fra kartutvalg vises...»

Institusjon	Semling	Br.	Status	Vit. Navn	Autor	Storleksbrev	Aktuelt	Utdato	Lebellet
Norsk Omnislagsforening	Artsovervaksjoner	12188664	NT	Stercoraria parvicolus (Linnaeus, 1758)	tyrje	Fugl		02.07.13	tyrje, terrestrisk, måvær
Norsk Omnislagsforening	Artsovervaksjoner	12188663	VU	Cephus grylle (Linnaeus, 1758)	teist	Fugl		02.07.13	teist, terrestrisk, måvær
Norsk Omnislagsforening	Artsovervaksjoner	12188708	VU	Cephus grylle (Linnaeus, 1758)	teist	Fugl		02.07.13	teist, terrestrisk, måvær
Norsk zoologisk forening	Artsovervaksjoner	49540	VU	Phoca vitulina (Linnaeus, 1758)	steinkobbe	Pattedyr		02.07.13	tyrje, vade-, måvær



Eksempel på KU fra Helgeland

Måværet, Lurøy kommune. Ny etablering av akvakultur.

Følgende tema er vurdert:	positiv konsekvens	ingen konsekvens	negativ konsekvens	stor negativ kons.
	+	0	-	--
Miljø- og naturressurser				
Naturmangfold, marine naturtyper				
Jord- og skogressurser				
Landskap				
Forurensing og vannkvalitet				
Fiskeri				
Marine ressurser (tare, skjellsand)				
Kulturminner				
Kulturmiljø				
Akvakultur, smittespredning			usikkert	
Sjøørret/sjørøye			usikkert	
Reindrift (trekkleier)				
Samfunn og sikkerhet				
Ferdseil og farleder		Forutsettes godkjent av Kystverket		
Friluftsliv og rekreasjon				
Barn og unge				
Transportbehov (energiforbruk)				
Næringsliv og sysselsetting				
Befolkningsutvikling				
Kommuneøkonomi				
Annet (universell utforming, helse)				
Klimarisiko ved havstiging		landheving > havstigning		
Beredskap og ulykkesrisiko			havari av anlegg	
Estetiske forhold				
Vurdering av konsekvenser				
Avbøtende tiltak kan være å justere fortøyninger slik at de ikke er til hinder for krabbefiske i grunnere områder.				
Konklusjon:				
Tiltaket tas inn i planen.				

Planprosessen

- samme som for kommuneplanens arealdel

1. Planprogram (rammeavklaringer)
2. Samråd og medvirkning
 - Informasjonsmøter (lokale interesser)
 - Regionalt planforum (sektormyndigheter)
3. Konsekvensutredning (KU) og Risiko- og sårbarhetsanalyse (ROS)
 - Overordnet KU på virkningen av utbygging på hele planområdet
 - KU for enkelttiltak. I all hovedsak innspill til akvakultur
4. Utarbeide planforslag
 - Plankart, bestemmelser, planbeskrivelse inkl. KU/ROS-analyse
5. Høring og vedtak



ARCON

PROSJEKT AS